
























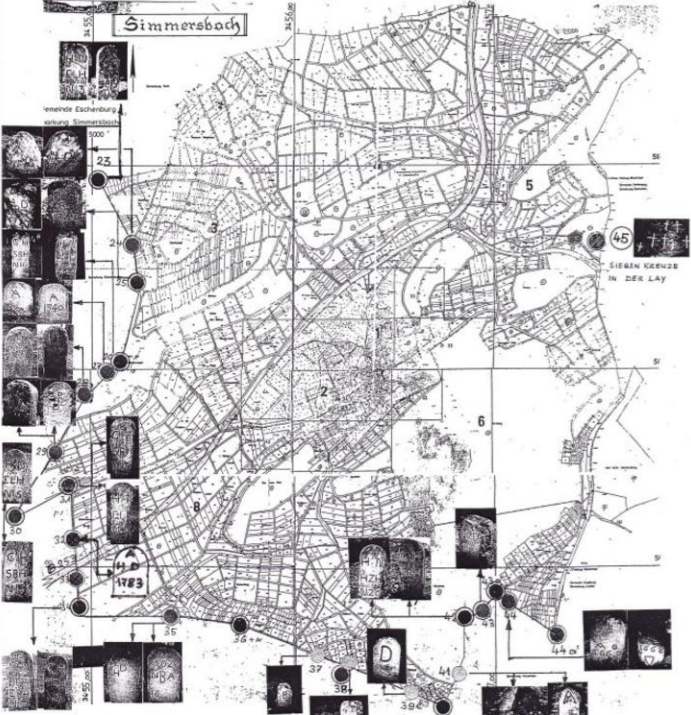
# Alte Grenzsteine der Gemarkung Simmersbach zwischen Großherzogtum Hessen und Herzogtum Nassau

| Lfd.Nr. | kleine Steine Nr.  | große Steine | Standort                   |
|---------|--|--------------|----------------------------|
| * 23    |  13 |              | Mausköpftöhen              |
| 24      |     | 1722         | Staffelbüll                |
| 25      |  | 1722         | Staffelbüll                |
| 26      |  14 |              | an der Seite Hobbuch       |
| 27      |     | 1740         | " " " "                    |
| 28      |  | 1728         | " " " "                    |
| 29      |  | 1719         | altes Grenzgewann          |
| 30      |     |              | Bauhof                     |
| 31      |  16 |              | altes Grenzgewann (Strabe) |
| 32      |     | 1783         | im Wisenrunde              |
| 33      |  | ? B 253      | " " "                      |
| 34      |  17 |              | am Simmersbach             |
| 35      |     | 16 ??        | an der Arthel              |
| 36      |  18 |              | Weißenberg                 |
| 37      |     | B            | am Fliegerhang             |
| 38      |     | C            | " "                        |
| 39      |  | D            | am Steinert oben           |
| 40      |  19 |              | " " ganz oben              |
| 41      |     | A            | " " Richt. Hornberg        |
| 42      |  20 |              | am Hornberg                |
| 43      |     | HD A 31      | " "                        |
| 43 or   |  21 |              | auf dem Hornberg           |
| 44      |     | AO 1668      | " " "                      |
| 44 or   |  | ?            | Strabe nach Hirszenhain    |
| 45      |     | 7 Kreuze     | in der Ley (Schützenhaus)  |

\* diese Lfd. Nr nicht original - (private Nr. 15)

-  Grenzsteine nach 1764 (Nr 13 - 21)
-  Grenzsteine nach 1668 (ganz alte)
-  kleine Grenzsteine mit Buchstaben A·B·C·D
-  unbekannter Herkunft

# Simmersbach



- NR 31/33 FEHLT B 253
- " 36 " WEISSENBERG
- " 36 A " " "
- " 43 a " HORNBERG
- " 44 a " K 31 HIRAI

- SBH = SIMMERSBACH
- RTH = ROTH
- ELW = EIBELSHAUSEN
- ERH = EIERSHAUSEN
- HZH = HIRZENHAIN
- HN = HERZOGTUM NASSAU
- GH = GROSSHERZOGTUM HESSEN

- Grenzsteine nach 1764
- Grenzsteine nach 1668
- kleine Grenzsteine mit Buchstaben A · B · C · D
- unbekannter Herkunft

722 Hektar ist die Gemarkung Simmersbach  
LANDESGRENZE - GEMARKUNG - SIMMERSBACH  
GROSSHERZOGTUM HESSEN - HERZOGTUM NASSAU





- X R 23 FEHLT B 253
- 36 " WEISSENBERG
- 36A " "
- 43 " HORNBERG
- 44 " K 3A HIRAI
- BH • SIMMERSBACH
- TH • ROTH
- LH • EIBELSHAUSEN
- ERH • EIERSHAUSEN
- HZH • HIRZENHAIN
- HN • HERZOGTUM NASSAU
- GH • GROSSHERZOGTUM HESSEN

Grenzsteine nach 1764

Grenzsteine nach 1668


Kleine Grenzsteine mit Buchstaben A · B · C · D

unbekannter Herkunft

722 Hektar ist die Gemarkung Simmersbach

LANDESGRENZE - GEMARKUNG - SIMMERSBACH

GROSSHERZOGTUM HESSEN - HERZOGTUM NASSAU




23

FOTOS

am Mauseköpfschen

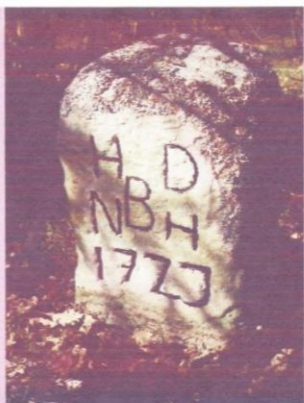
APRIL 1997



24

hinten am Staffelböll






25

hinten am Staffelhöll




26

an der Seite (Hobuch)





27

an der Seite (Hobuch)



28

an der Seite (Hobuch)



29

altes Grenzgewann (Eibelshausen)



30

am Bauhof






31 Grenzgewann (Straße Eibelshausen)



32

33

← Opfer der B 253



29

altes Grenzgewann (Eibelshausen)




30

am Bauhof



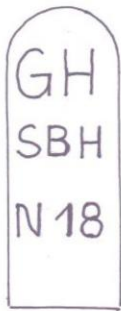
34

in der Struth (am Simmersbach)



35

an der Ärtel



36



am Weisenberg (nicht gefunden)



37

am Fliegerhang

am Fliegerhang



38

am Fliegerhang (klein)



39


am Steinort





40

am Seisort (ganz oben)





41

am Seisort (Richtung Hornberg)




Richtung Hornberg)

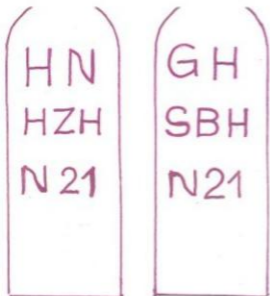
42



Richtung Hornberg)

43





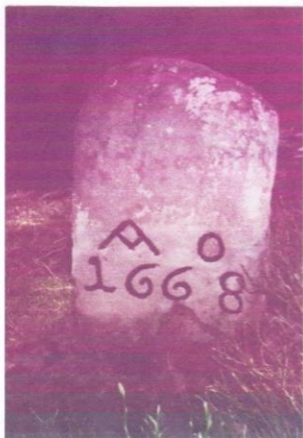
Dieser Stein wurde ca.1990  
beim Holzfällen abgebrochen.  
Er wurde zerstört. Das untere  
Teil steht noch an seinem Platz.  
(Foto Rückseite).

Hornberg



43

Hornberg



Hornberg



44

(Richtung Straße Hirzenhain)



an der Straße Hirzenhain



in der Ley 7 Kreuze

